

Comune di Angri

ADEGUAMENTO DEL P.R.G.
AL P.U.T. DELL' AREA SORRENTINA - AMALFITANA

LEGGE REG. N. 35 DEL 27.6.1987

TAV. **4C**

ZONIZZAZIONE

SCALA 1: 2000

DATA DI ADOZIONE

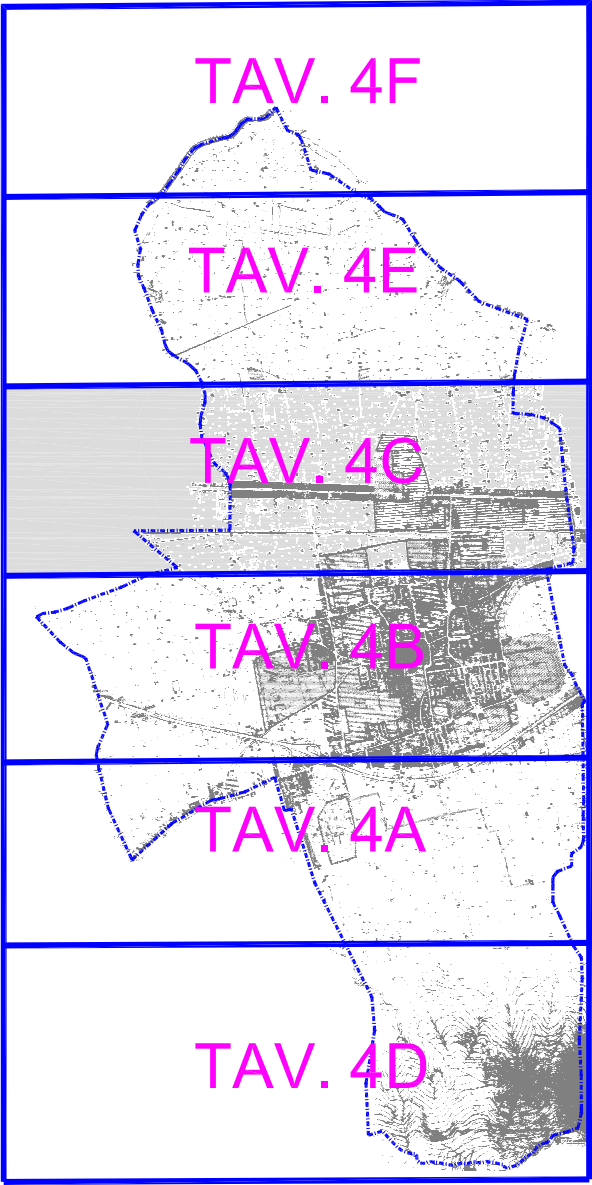
DATA DI APPROVAZIONE

Ufficio Urbanistica e Territorio














































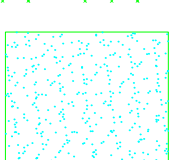


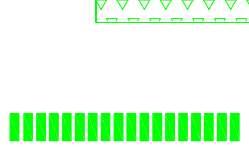
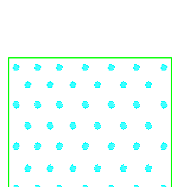




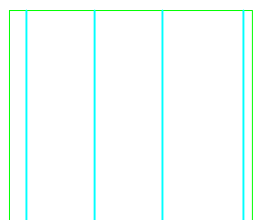
IL SINDACO

IL SEGRETARIO COMUNALE

Tavola adeguata al D.P.G.R.C. n° 177 del 21/03/05



LEGENDA				
ZONA	A	Riqualificazione urbanistica		
ZONA	B	Residenziale di completamento		
SOTTOZONA	B ¹	"		
	B ²	"		
ZONA	C	Residenziale di espansione		
"	C ¹	Residenziale di espansione per insediamento di edilizia economica e popolare ex legge 167 e 865		
	"	"	esistente	
	"	"	di progetto	
ZONA	D	Zona destinata ad insediamenti produttivi		
SOTTOZONA	D ¹	"	esistente	
	D ²	"	di progetto	
ZONA	E ₇	Zona agricola razionalizzazione insediativa e tutela delle risorse agricole		

ZONA	F	impianti pubblici a scala urbana e/o comprensoriale												
	F ₁	Edifici pubblici di amministrazioni centrali o locali	 											
	F ²	Attrezzature ospedaliere	 											
	F ³	Attrezzature comunali per mercati annona e nettezza urbana	 											
	F ⁴	Poste e Telegrafi	 											
	F ⁵	Attrezzature per il culto	 											
	F ⁶	Museo ed esposizioni	 											
	F ⁷	Biblioteca	 											
	F ⁸	Cinema e teatri	 											
ZONA	G	Attrezzature per l'istruzione												
	G ₁	Scuola materna	 											
	G ²	Asilo nido	 											
	G ³	Scuola elementare	 											
	G ⁴	Scuola media	 											
	G ⁵	Scuole sup.	 											
ZONA	H	Verde pubblico attrezzato												
	H ₁	Verde a parco pubblico	 											
	H ₂	Verde attr. per gioco libero	 											
	H ³	Verde attr. per gioco e sport da 0 a 11 anni	 											
	H ⁴	Verde attr. per gioco e sport da 11 a 14 anni	 											
	H ⁵	Verde attr. per gioco e sport oltre i 14 anni	 											
	H ⁶	Verde attr. con impianti turistici	 											
	H ⁷	Attrezzature sportive per competizioni di massa	 											
	H ⁸	Aree cimiteriali	 											
ZONA I	Parco privato													
ZONA L	Parcheggi													
ZONA M	Insediamenti Turistici ricettivi e attrezzature turistiche complementari													
Strade di progetto e da ampliare														
Fascia di rispetto e zone vincolate														
Limiti dei Piani Particolareggiati esecutivi														
Limiti delle zone assoggettate a lottizzazione unitaria obbligatoria convenzionale														
Confine territorio comunale														
<table><tr><td>LOTT. N°</td><td>1</td><td>2</td><td>3</td><td>167 approv.</td><td>167 prog.</td></tr><tr><td>DENS. TERR.</td><td>230</td><td>50</td><td>50</td><td>280</td><td>230</td></tr></table>			LOTT. N°	1	2	3	167 approv.	167 prog.	DENS. TERR.	230	50	50	280	230
LOTT. N°	1	2	3	167 approv.	167 prog.									
DENS. TERR.	230	50	50	280	230									
LEGENDA P.U.T.														
Riqualificazione insediativo ed ambientale di 1° grado	4													
Tutela dell'ambiente naturale 2° grado	1 _B													
Limite della ZONA 7 razionalizzazione insediativa e tutela delle risorse agricole		