




	<b>LEGENDA:</b>
	<b>Comune di Anagni</b>
	<b>Reticolo idrografico del fiume Sarno e relativi interventi di sistemazione</b>


# Comune di Angri

## Provincia di Salerno



### PIANO URBANISTICO COMUNALE

2016



**IL RESPONSABILE DELL'UNITÀ OPERATIVA COMPLESSA "PROGRAMMAZIONE, SVILUPPO E GESTIONE TERRITORIALE"**  
**(Dott. Vincenzo Ferraioli)**

Ufficio di Piano

Responsabile del Piano  
dott. ing. Vincenzo Ferraioli

gruppo di lavoro comunale  
dr. ing. Flavia Aitorino  
geom. Vincenzo Cagnazzi

analisi territoriale GIS  
dr. arch. Valentina Taliercio

Coordinatore tecnico - scientifico  
prof. arch. Salvatore Visone

Redazione Studi Specialistici

Studio Geologico  
dr. geol. Antonio D'Ambrosio


Studio Acustico  
dr. arch. Antonia Irinde

Studio Agronomico  
dr. agr. mo Aldo Mauri

DATA 07/06/2016

scala 1:25000

**QUADRO STRUTTURALE CONOSCITIVO**



**1.1 INQUADRAMENTO TERRITORIALE**

